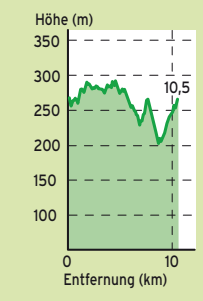


▲ Start und Ziel
E-Bikeverleih
 Lindner Sport & Aktiv Hotel
 Kranichhöhe
 Bövingen 129
 53804 Much

● Aussichtspunkte

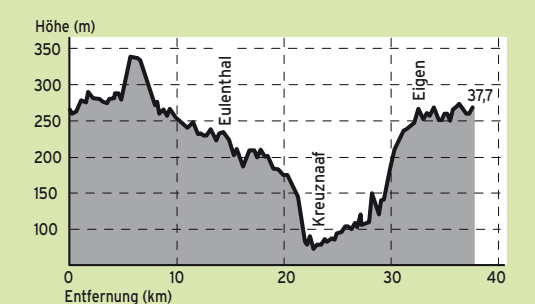
EINSTEIGER

Route zum Testen
 10,5 km - 170 hm



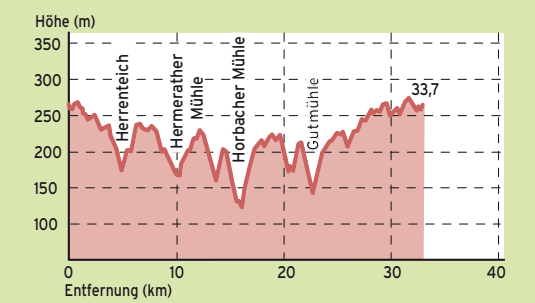
ROMANTISCH

Route ins Naabachtal
 37,7 km - 580 hm



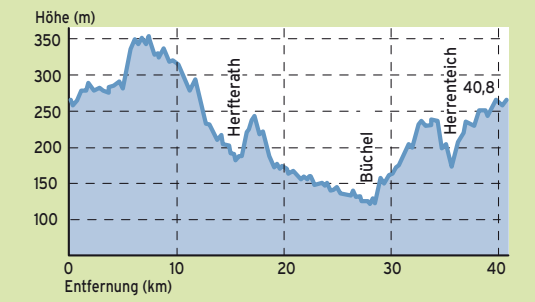
IDYLLISCH

Route Horbacher Mühle
 33,7 km - 525 hm



MÄRCHENHAFT

Route ins Bröltal
 40,8 km - 545 hm



E-BIKE ON TOUR

• Romantisch
• Märchenhaft
• Idyllisch

Drei Touren rund um Much

MUCH bergisch schön

Much und Umgebung auf dem Rad mit „Rückenwind“ entdecken!

Lassen Sie sich von unserer bergischen Landschaft verzaubern und erleben auf drei ausgesuchten Rundtouren die schönsten Winkel unserer Umgebung per E-Bike! Wie durch Zauberhand angeschoben, radeln Sie beschwingt bergan. Ob Steigung, Überholmanöver oder Gegenwind, Sie sitzen entspannt auf Ihrem E-Bike und können die Landschaft genießen. Der kleine Elektromotor hilft Ihnen, jede Schwierigkeit mit Leichtigkeit zu überwinden. Dabei erleben Sie trotzdem den sportlichen Effekt: Denn treten müssen Sie auf jeden Fall!

- Die **idyllische Tour** (ca. 34 km) führt Sie von Much in die südliche Richtung über Hermerath und Eischeid durch Seelscheid wieder nach Much.
- Die **romantische Tour** (ca. 38 km) bietet Ihnen einen Einblick in das naturbelassene Naafbachtal und führt Sie über Mohlscheid wieder heimwärts.
- Mit der **märchenhaften Tour** (ca. 41 km) gelangen Sie in die östliche Umgebung von Much über den Heckberg nach Drabenderhöhe am Märchentale und an der Bröll entlang nach Much zurück.

In der Regel reicht eine Akkuladung für 50 Kilometer. Auf Bergstrecken kann sich der Akku schneller verbrauchen, wobei auch das Gewicht des Radfahrers eine Rolle spielt. Empfehlenswert ist es, den Motor zwischendurch auszuschalten - vor allem auf der romantischen Tour - um die Akkuleistung auf jeden Fall bis zum Schluss nutzen zu können!

Ein E-Bike sorgt dafür, dass das Radfahren allen - auch bisher Untrainierten - in unserer schönen Gegend endlich Spaß macht. Probieren Sie es aus! Leihen Sie sich ein Elektrorad und erleben Sie das Bergische Land in einer neuen Dimension!

Weitere Infos finden Sie unter:
www.muchtourismus.de - „Begleitetes Fahrradfahren“ (pdf)
Konzeption der Strecken:
Alfons Chavet, Tel.: 0 22 45 / 54 21 und
Peter Steeger Tel.: 0 22 45 / 49 68

Landgasthaus Herchenbach

Sternstraße 4 · 53819 Neunkirchen-Escheid · Telefon: 0 22 47 93 20

Genießen Sie während oder nach der Radtour unseren Biergarten mit Panoramaterasse, Adventuregolffeld und einer Trauerausicht auf Neunkirchen und das Siebengebirge.

Ihr Biergarten mit den besten Ausichten

Herzgeber: Tourisusbüro Much
Hauptstr. 12, 53804 Much, www.muchtourismus.de
Leucht: Cordula Abendts, www.abendts-grafik.de
E-Mail: tourismus@much.de
Fax: 0 22 45 - 61 08 88
Tel: 0 22 45 - 61 08 81
www.muchtourismus.de

Druck: Auflage 1/2.500/10/2010
Fotos: Gabriele Krüper




EINSTEIGER

Route zum Testen

Länge: ca. 10 km
Höhenmeter: 170 hm

Streckenführung:
Hotel Lindner - Oberheiden - dort **li.** - nach etwa 200 m **re.** nach Eckhausen (L 360) - 500 m nach Ortsende **re.** Ri. Gerlinghausen (K 46) - dort in Spielplatzhöhe **li.** ab Ri. Esinghausen - Querstr. **re.**, bis Esinghausen, geradeaus weiter nach Henningen - **re.** halten bis Gibbinghausen, an Teichen vorbei - **li.** auf K 46 - nach 100 m **re.** hoch durch den Ort bis Querstraße - dort **li.** A4, A5 Teerstr. folgen bis K 46 - **re.** - nach 50 m sofort wieder **re.** Ri Tillinghausen - in Sackgasse fahren bis Gewerbegebiet Bövingen - an Kreuzung **li.** - Hotel Lindner.



Die Kapelle „Marta in der Not“ bei Hohn ist eine von zahlreichen Kapellen in der Gemeinde Much. Sie wurde 1665 zu Ehren des hl. Rochus, dem Helfer der Pestkranken, erbaut. Nach dem 30-jährigen Krieg (1618-1648) tobte auch in Much die Pest. In ihrer Not suchten die Menschen Hilfe und Trost bei Marta und beim hl. Rochus, der die Pestkranken pflegte, sich dabei an der Seuche infizierte und daran starb. Außerdem laden noch die Gernakapelle, die Kapelle zur schmerzhaften Mütter, Tillinghausen zum Besuch ein.

Auf dem Höhenrücken nach Sommerhausen, von dem aus ein herrlicher Blick bis zum Siebengebirge reicht, steht als Naturdenkmal ein Solitärbaum, eine Jahrhundert alte Eiche.

In unserem wasserreichen Bergischen Land radeln Sie auf dieser Strecke an den alten Mühlen vorbei: Gütmühle, Hermerather Mühle, Wendmühle und die Horbacher Mühle. Diese Mühle ist im Rhein-Sieg-Kreis die letzte noch im Betrieb befindliche Mahlmühle, die den Besucher des „Horbacher Mühlenladchens“ mit dem Spruch der Müller „Glück trieb befindliche Mahlmühle, die den Besucher des „Horbacher Mühlenladchens“ mit dem Spruch der Müller „Glück trieb“ begrüßt. Die Nutzung natürlicher Ressourcen - früher Wasserkraft - wird heute durch den Einsatz von Holzhackschnitzeln in einem Blockheizkraftwerk fortgeführt.

ROMANTISCH

Route ins Naafbachtal

Länge: ca. 38 km
Höhenmeter: 580 hm

Streckenführung:
Hotel Lindner - Oberheiden - dort **li.** - nach etwa 200 m **re.** nach Eckhausen (L 360), - 500 m nach Ortsende **re.** Ri. Gerlinghausen (K 46) - dort in Spielplatzhöhe **li.** ab Ri. Esinghausen, - Querstr. **re.** - nächste Möglichkeit **li.** - Heckhaus, Waldweg **li.** X 22, - weiter immer geradeaus nach Marialinden, nach Ortsdurchfahrt weiter geradeaus über Kreisal nach Eulenthal (K 34) - Oberstehöhe - steil bergab bis Kreuznaaf - kurz vorher **li.** ins Naafbachtal über Wald-/Radweg bis Ingersauel - dort **re.** auf Teerweg über Naafbrücke, dann sofort **li.** Ri. Mohlscheid - durch den Ort - dann **re.** auf L 318 bis Nachhausen - dort **li.** auf K 11 Ri. Eigen, Hevinghausen, Much, nach 500 m **li.** Industriegebiet Bövingen - Kreuzung L 312 **re.** Ri. Hotel Lindner.

Der höchste Punkt der Gemeinde Much ist der Heckberg mit 383 m. Früher wurden hier Erze auch zur Münzprägung aus dem Boden geholt („Silberkaule“). Weiterhin führte ein bedeutender Handelsweg von Siegen nach Köln durch dieses Gebiet. Heute steht dort ein großer Sendemast. Vom Höhenrücken von Marialinden bis Kreuznaaf (ca. 12 km) besteht ebenfalls ein sensationeller Ausblick bis zum Siebengebirge, zur Kölner Bucht und weit ins nördliche Bergische Land hinein.

Das Naafbachtal ist ein europäisch bedeutendes Naturschutzgebiet (FFH), worüber sich u. a. seltene Vögel wie der Eisvogel freuen. Seit den 1950er Jahren sind dort Bewirtschaftung und neue Bebauung verboten. Denn das Naafbachtal ist seit Jahrzehnten als Talsperre geplant, auch wenn dies faktisch nicht mehr aktuell ist. In der Mitte des Tals liegt Ingersauel. Durch einen dichten Wald und an lichten Auen vorbei, geht es bergan bis nach Mohlscheid, eines der zahlreichen idyllischen Dörfer des Bergischen Landes.

idyllisch

Route Horbacher Mühle

Länge: ca. 34 km
Höhenmeter: 525 hm

Streckenführung:
Hotel Lindner Ri. Oberheiden - Kreuzung **li.** bis K 312 - **li.** Streckenführung:
Hotel Lindner Ri. Oberheiden - Kreuzung **li.** bis K 312 - **li.** auf L 312 - **li.** Ri. Gewerbegebiet - Kreuzung **re.** zum Hotel Lindner.

bis Ende Hevinghausen - **li.** halten bis Kreuzung Bövingen hausen (L 318) - Kreuzung **re.** Ri. Weißporz, Eigen (K 11) 56) **re.** Auf Fahrradweg bis Oberheister - dort **li.** Ri. Neck- bergauf bis Sportcenter - **re.** auf K 16 - an Kreuzung (B) sofort **li.** an Gaststätte „Auszeit“ in Gütmühle vorbei - **re.** Ri. Seelscheid, - im Wahnbachtal (L 189) **re.** - nach 50 m wennerscheid - Kreuzung (Bushaltestelle) **li.** nach 200 m bis Querstr. - dort **re.** bis Wendmühle - **re.** bergan bis Ober- Birkenfeld - gegenüber Gaststätte „Zur Post“ **li.** bergab stätte Herchenbach vorbei bis Querstr. (L 352) - **re.** Ri. Niederhorbach - bergab bis Querstr. - dort **re.** an Gast- bacher Mühle - dort Teerstr. folgen und scharf **re.** nach Str. **li.** bis Ende des Ortes - **li.** Ri Oberhorbach zur Hor- Überlandleitung, kurz vor dem Wald **re.** - in Krwinkel 1. (li.) vorbei - in Hasenbach **li.** - Broscheid - bergab - hinter ten - im Ort **re.** vorbei an Kirche, durch Ort, an Friedhof stätte „Hermerather Mühle“ - **re.** bergauf - in Kurve **li.** hal- in Wirtschaftsweg - in Köbach Teerstr. **li.** halten bis Gast- auf L 352 bleiben bis Feld, dort in Höhe Bushaltestelle **li.** straße folgen - auf L 224 **li.** Ri. Wohlfarth - an Kreuzung **re.** Kreuzkapelle - nach ca 300 m **li.** an Sportcenter Wald- ten zum Herrenreich - Querstraße L 189 **li.** nach 100 m Kreuzung (B 56) Höhenweg bis Sommerhausen - **li.** hal- le bis Much - **re.** Krahrmerweg an Discounter vorbei - über auf L 312 - 300 m **re.** auf Radweg Ri. Much - Höhrer Kapel- Hotel Lindner Ri. Oberheiden - Kreuzung **li.** bis K 312 - **li.**

*Willst Du immer weiter schweifen?
Sieh das Gute liegt so nah...!*

J. Wolfgang Goethe

Bergisches Landbier - Traditionell dunkel - Original obergärig

Stübchen

Treffpunkt für E-Biker, Radfahrer, Wanderer, Stammtische, Ortsvereine, Gesellschaften usw...

Sommerhausen 97
53804 Much
Telefon 0 22 45 / 61 18 95 9
Fax 0 22 45 / 61 18 96 0
mail@landhaus-radermacher.de
www.landhaus-radermacher.de

Öffnungszeiten
Mittwoch - Freitag 16-24 Uhr
Samstag, Sonntag und an Feiertagen 11 - 24 Uhr
Montag und Dienstag Kreativpause

Horbacher Mühle

„hat für Sie alle Weizen“, Roggen- und Dinkelprodukte, sowie div. Backzutaten.“

Öffnungszeiten:
Mo - Fr 08:30 Uhr bis 12:00 Uhr
Sa 08:30 Uhr bis 12:00 Uhr
So 13:00 Uhr bis 18:30 Uhr

www.horbacher-muehle.de
Oberhorbacher Straße 25, Neunkirchen

Wir verleihen E-Bikes!

Fahren Sie ökonomisch und schätzen Sie den Motor zwischendurch mal aus!

Wir freuen uns auf Sie.

Relaxen Sie auf der Panorama - Terrasse und genießen Sie den herrlichen Ausblick bevor Sie zum Endspurt Ihrer Tour starten.

Auf Ihrer Tour durch das Bergische Land verwöhnen wir Sie bei Ihrem Zwischenstopp im neuen Restaurant Verre bei einem leichten Lunch oder bei einer Tasse Kaffee und Kuchen in der Tagesbar.

LINDNER SPORT & AKTIV HOTEL

... EIN KLEINER UMWEG, KRANICHHÖHE ...

DER SICH LOHNT.

MÄRCHENHAFT

Route ins Bröltal

Länge: ca. 41 km
Höhenmeter: 545 hm

Streckenführung:
Hotel Lindner - Oberheiden - dort **li.** - nach etwa 200 m **re.** nach Eckhausen (L 360), - 500 m nach Ortsende **re.** - Ri Gerlinghausen (K 46) - dort in Spielplatzhöhe **li.** ab Ri. Esinghausen, - Querstr. **re.** - nächste Möglichkeit **li.** - Heckhaus, Waldweg **re.** X 22, - weiter immer geradeaus bis Drabenderhöhe - Kreuzung B 56 überqueren und nach ca. 10 m sofort **re.** bis Ortsende - auf Querstr. (K 35) **li.** - nach etwa 500 m am Schild Oberbusch **li.** Ri. Hündekausen durch den Wald bis Ortsmitte Hündekausen - auf Querstr. **li.** Fahrradschild „S“ folgen bergab auf X 28, Niederbech **li.** („Märchentale“) bis Herfterath (Herfterather Mühle) - **re.** auf Querstr. (L 350) - **li.** auf L 399 - **re.** weiter „S“ folgen - Hardt - Kurtenbach - Röttgen - Bruchhausen - dort auf L 350 **li.** Ri. Bröleck - dort **re.** auf Radweg B 478 bis Büchel/Hermerath - hinter Kreisverkehr „S“ verlassen, **re.** haltend Ri. „Hermerather Mühle“ - Teerstr. folgen durch Köbach - **re.** halten geradeaus bis Querstr. (L 352) - dort **re.** bis Wohlfarth.

Kreuzung **li.** auf L 224 Ri. Kreuzkapelle - nach 200 m **re.** bergab Waldstr. an Sportcenter in Kreuzkapelle vorbei, **re.** runter bis Herrenreich, - **li.** auf Querstr. (L 189) - nach 100 m **re.** bergan Ri. Sommerhausen - **re.** halten auf Höhenweg - an Wanderhütte **li.** - immer **li.** halten bis B 56 - über Kreuzung (B 56) auf Krahrmerweg an Discounter vorbei - Kreuzung **li.** Kapellenweg - an Höhrer Kapelle **re.** auf Radweg bis L 312 - **li.** bis Einfahrt Gewerbegebiet - Kreuzung **re.** Hotel Lindner.

MUCH bergisch schön

Tourisusbüro der Gemeinde Much
Hauptstraße 12, 53804 Much
Tel: 0 22 45 - 61 08 88
Fax: 0 22 45 - 61 08 81
E-Mail: tourismus@much.de
www.muchtourismus.de

SCHWALBE

Wir danken unseren Sponsoren:

Bövingen 129 • 53804 Much/Bergisches Land
MUCHBERGISCHE LAND
Sport & Aktiv Hotel
Kranichhöhe
Lindner
Telefon 0 22 45 608-0 • Telefax 0 22 45 608-100
Info much@lindner.de • www.lindner.de

Marketing Much Markt!

Café Lindenhof

Hausgemachte Torten und Kuchen

Zum Brölbach 2, 53809 Ruppichterath-Bröleck
Tel: 0 22 95 - 90 20 26

Öffnungszeiten: Donnerstag - Sonntag und an Feiertagen: 14.00 - 18.00 Uhr
zusätzlich Samstag und Sonntag 9.00 - 12.00 Uhr Frühstück